

**МУНИЦИПАЛЬНЫЙ СОВЕТ  
ПОКРОВСКОГО СЕЛЬСКОГО ПОСЕЛЕНИЯ  
РЫБИНСКОГО МУНИЦИПАЛЬНОГО РАЙОНА**  
второго созыва

**РЕШЕНИЕ**

от 26 января 2012 года

№ 89

**О внесении изменений и дополнений  
в Правила землепользования и застройки  
Покровского сельского поселения**

В связи с поступлением предложения от Рюмина В.В. и Администрации Рыбинского муниципального района о внесении изменений и дополнений в Правила землепользования и застройки Покровского сельского поселения, рассмотрев заключение Комиссии по рассмотрению проекта изменений и (или) дополнений в Правила землепользования и застройки Покровского сельского поселения, вынесенное по предложению Рюмина В.В. и Администрации Рыбинского муниципального района, в целях исполнения требований градостроительного законодательства Российской Федерации руководствуясь ст. ст. 31 – 33 Градостроительного кодекса РФ, ст. ст. 4, 12, 49, 50 Правил землепользования и застройки Покровского сельского поселения, результатами публичных слушаний от 29 декабря 2011 года, статьями 16, 23 Устава Покровского сельского поселения, Муниципальный Совет Покровского сельского поселения

**РЕШИЛ:**


1. Внести в Карту градостроительного зонирования ПОКРОВСКОГО СЕЛЬСКОГО ПОСЕЛЕНИЯ графических материалов, Правил землепользования и застройки Покровского сельского поселения Рыбинского муниципального района Ярославской области, утвержденных решением Муниципального Совета Покровского сельского поселения от 20.11.2009 № 226 «О правилах землепользования и застройки Покровского сельского поселения Рыбинского муниципального района Ярославской области, следующие изменения и дополнения:

1.1. зону производственных предприятий 5 класса опасности д. Выгорода (П-5) в Карте градостроительного зонирования ПОКРОВСКОГО СЕЛЬСКОГО ПОСЕЛЕНИЯ, графических материалов, Правил землепользования и застройки Покровского сельского поселения Рыбинского муниципального района Ярославской области изложить, согласно приложения 1;

1.2. изложить «Виды и состав территориальных (функциональных) зон» Карты градостроительного зонирования ПОКРОВСКОГО СЕЛЬСКОГО ПОСЕЛЕНИЯ, Графических материалов, Правил землепользования и застройки Покровского сельского поселения Рыбинского муниципального района Ярославской области, утвержденных решением Муниципального Совета Покровского сельского поселения от 20.11.2009 № 226 согласно приложения 2.

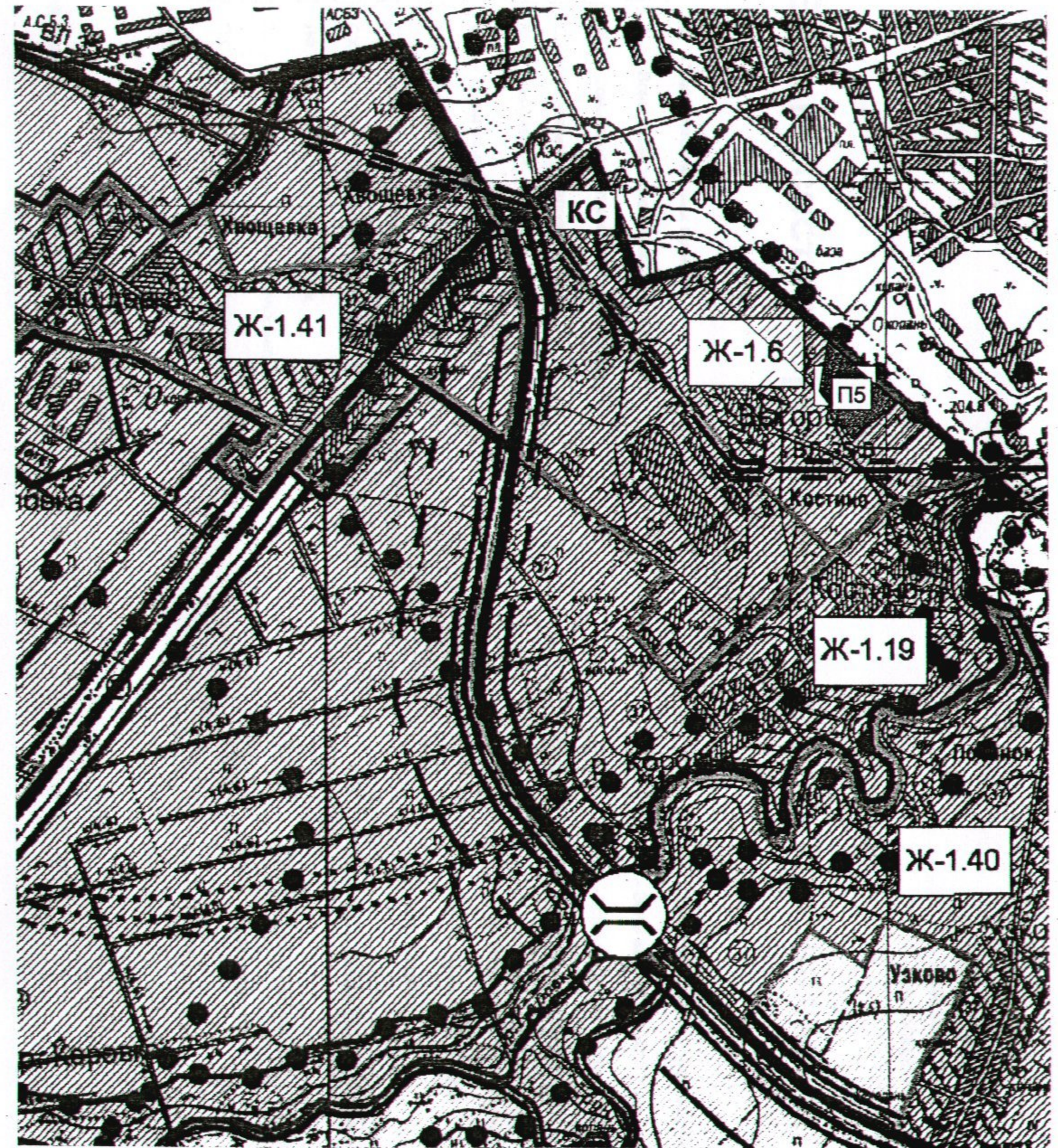
2. Опубликовать настоящее решение в газете «Новая жизнь».
3. Настоящее решение вступает в силу со дня опубликования.

Глава Покровского  
сельского поселения



Т.Н. Забелина

Приложение 1  
к решению Муниципального Совета  
Покровского сельского поселения  
от 26.01.2012г. № 89



Глава Покровского сельского поселения



Т.Н. Забелина

Приложение 2  
к решению Муниципального Совета  
Покровского сельского поселения  
от 26.01.2012г. № 89

**Виды и состав территориальных (функциональных) зон.**

**Ж - Зоны населенных пунктов**

Ж-1 - Зоны существующей жилой застройки

Ж-2 - Зоны перспективной жилой застройки

ОД - общественно деловая зона

КС - коммунально-складская зона

**СХ - Зоны сельскохозяйственного назначения**

СХ-1 - Зоны сельскохозяйственных и прочих угодий

СХ-2 - Зоны сельскохозяйственных производственных предприятий

СХ-3 - Зоны коллективного садоводства (огородничества)

ЛФ - Зоны земель лесного фонда

П - Зоны производственных предприятий

П5 - Зоны производственных предприятий  
5 класса опасности

**Т - Зоны инженерно-транспортной инфраструктуры**

Т-1 - Зоны автомобильного транспорта

Т-2 - Зоны железнодорожного транспорта

Т-3 - Зоны воздушного транспорта

**С - Зоны территорий специального назначения**

С-1 - Зоны режимных объектов

С-2 - Зоны кладбищ

**ОО - Зоны особо охраняемых территорий и объектов**


ОО-1 - Зоны особо охраняемых природных территорий

ОО-2 - Зоны рекреации

ЗЗ - Земли запаса

ФП - Земли фонда перераспределения

Глава Покровского сельского поселения



Т.Н. Забелина