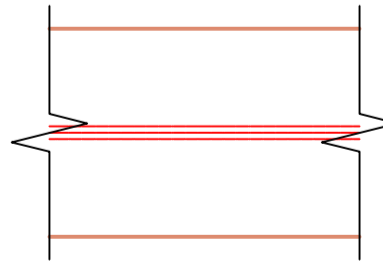

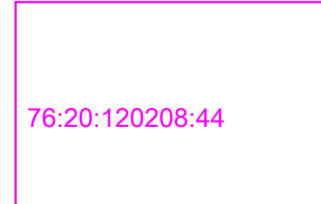



Условные обозначения

-  Земельный участок, отводимый под строительство трассы
-  Земельный участок, отводимый на период строительства на землях, обремененных правами третьих лиц
-  Границы земельных участков, зарегистрированных в Росреестре
-  Земельные участки, занимаемые в постоянный отвод

					0018.2017-ГПМТ. ГЧ					
					Ярославская область, Рыбинский район					
Изм.	Коп.уч.	Лист	№ док.	Подпись	Дата	Национальный коллектор хозяйственно-бытовой от д. Дядьково до приемной камеры очистных сооружений канализации ГП ЮО "Северный водоканал"	Стадия	Лист	Листов	
				Ураков	08.2018		П	10	35	
				Ураков	08.2018					
				Ураков	08.2018					
					План межевания территории. М1:1000			ООО "БИО-ИНЖИНИРИНГ"		
								Формат А1		

Имя, № подл. Подпись и дата, Электронный адрес