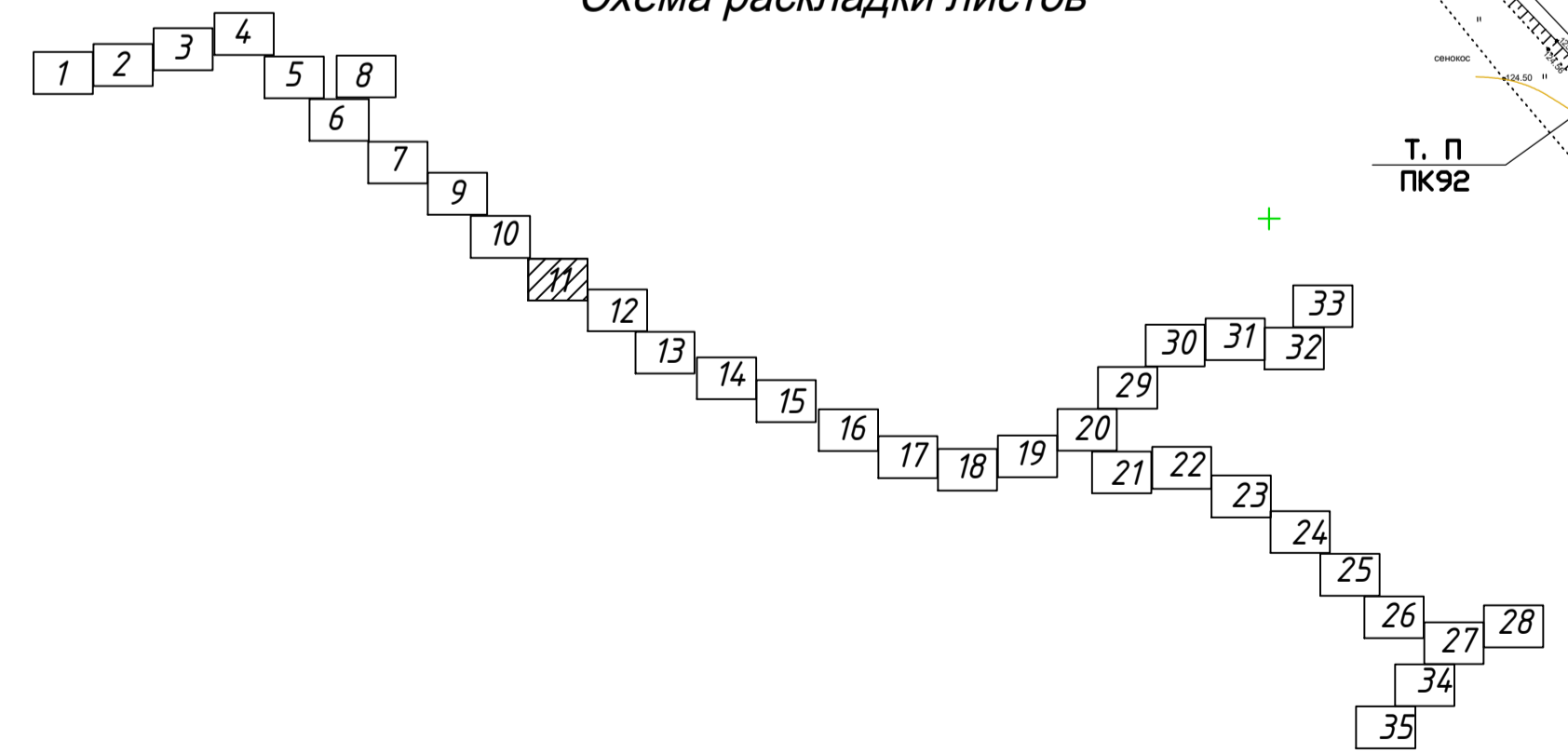
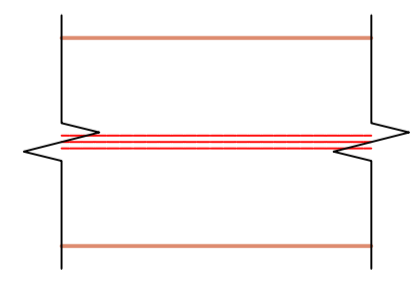



Схема раскладки листов



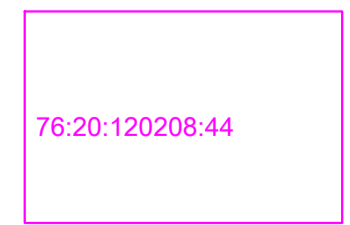
Условные обозначения




Земельный участок, отводимый под строительство трассы



Земельный участок, отводимый на период строительства на землях, обремененных правами третьих лиц



Границы земельных участков, зарегистрированных в Росреестре



Земельные участки, занимаемые в постоянный отвод

					<b>0018.2017-ПМТ. ГЧ</b>				
					<b>Ярославская область, Рыбинский район</b>				
Изм.	Коп.уч.	Лист	№ док.	Подпись	Дата	Натурный коллектор хозяйственно-бытовой от д. Дядьково до приемной камеры очистных сооружений канализации ГТ ЮО "Северный водоканал"	Стадия	Лист	Листов
		Ураков			08.2018		П	11	35
		Ураков			08.2018				
		Ураков			08.2018				
		Вахрушев			08.2018				
План межевания территории. М1:1000						ООО "БИО-ИНЖИНИРИНГ"			
Формат А1									

Имя, № подл. Подпись и дата, Взам. инв. №