

76:14:050302/ПЗУЗ

ККВ 6
ПК102+47.3

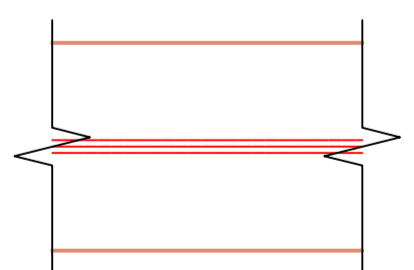
76:14:000000:557

76:14:050302:200


Схема раскладки листов



Условные обозначения



Земельный участок, отводимый под строительство трассы




Земельный участок, отводимый на период строительства на землях, обремененных правами третьих лиц



76:20:120208:44

Границы земельных участков, зарегистрированных в Росреестре



Земельные участки, занимаемые в постоянный отвод

Т. С
ПК109

| | | | | | | | | | |
|------|---------|------|--------|---------|--------------------------------------|---|---------|----------------------|--------|
| | | | | | 0018.2017-ПМТ. ГЧ | | | | |
| | | | | | Ярославская область, Рыбинский район | | | | |
| Изм. | Коп.уч. | Лист | Ведок. | Подпись | Дата | Натурный коллектор хозяйственно-бытовой от д. Дядьково до приемной камеры очистных сооружений канализации ГТТ ЮО "Северный водоканал" | Стадия | Лист | Листов |
| | | | | Ураков | 08.2018 | | П | 13 | 35 |
| | | | | Ураков | 08.2018 | | | | |
| | | | | Ураков | 08.2018 | | | | |
| | | | | | ГИП | Вахрушев | 08.2018 | | |
| | | | | | План межевания территории. М1:1000 | | | ООО "БИО-ИНЖИНИРИНГ" | |
| | | | | | Формат А1 | | | | |

Имя, № подл. Подпись и дата, Взам. инв. №