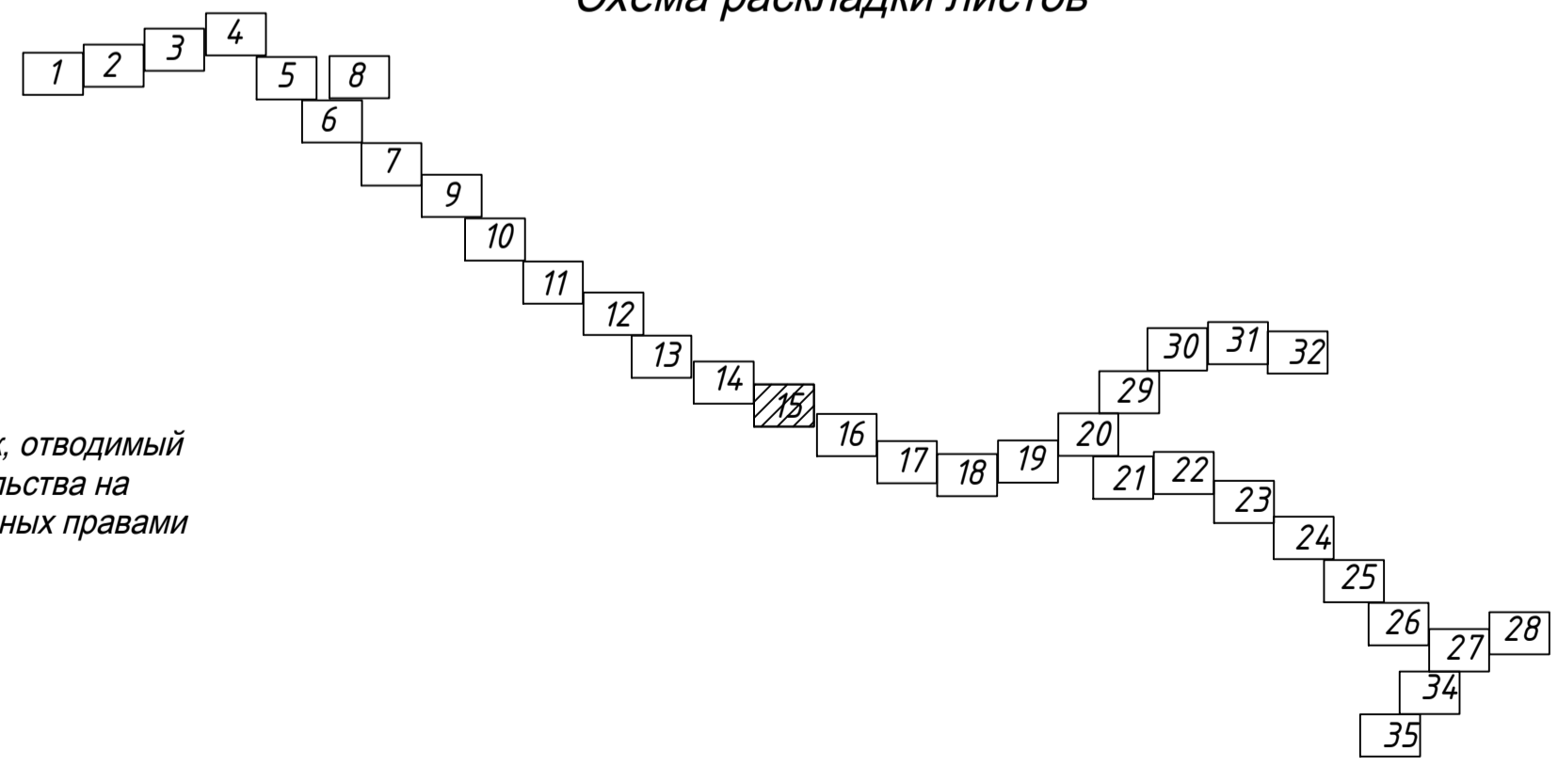
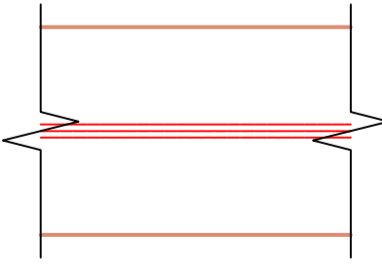




Схема раскладки листов



Условные обозначения

- 
 Земельный участок, отводимый под строительство трассы
- 
 Земельный участок, отводимый на период строительства на землях, обремененных правами третьих лиц
- 
 Границы земельных участков, зарегистрированных в Росреестре
- 
 Земельные участки, занимаемые в постоянный отвод

					0018.2017-ПМТ. ГЧ					
					Ярославская область, Рыбинский район					
Изм.	Коп.уч.	Лист	№док	Подпись	Дата	Налочный коллектор хозяйственно-бытовой от д. Дядьково до приемной камеры очистных сооружений канализации ГТТ ЮО "Северный водоканал"	Стадия	Лист	Листов	
				Ураков	08.2018		П	15	35	
				Ураков	08.2018					
				Ураков	08.2018					
					ГИП	Вахрушев	08.2018			
					План межевания территории. М1:1000			ООО "БИО-ИНЖИНИРИНГ"		
								Формат А1		

Имя, № подл. Подпись и дата, Взам. инв. №