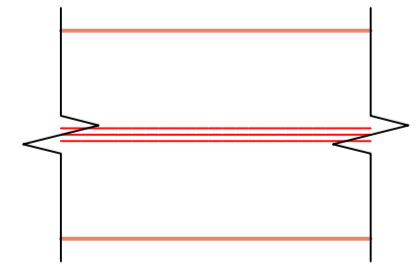



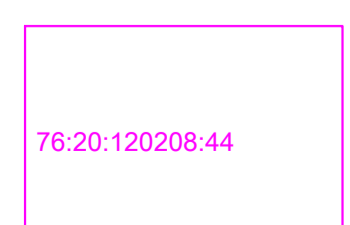
Условные обозначения



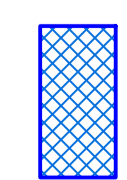
Земельный участок, отводимый под строительство трассы



Земельный участок, отводимый на период строительства на землях, обремененных правами третьих лиц

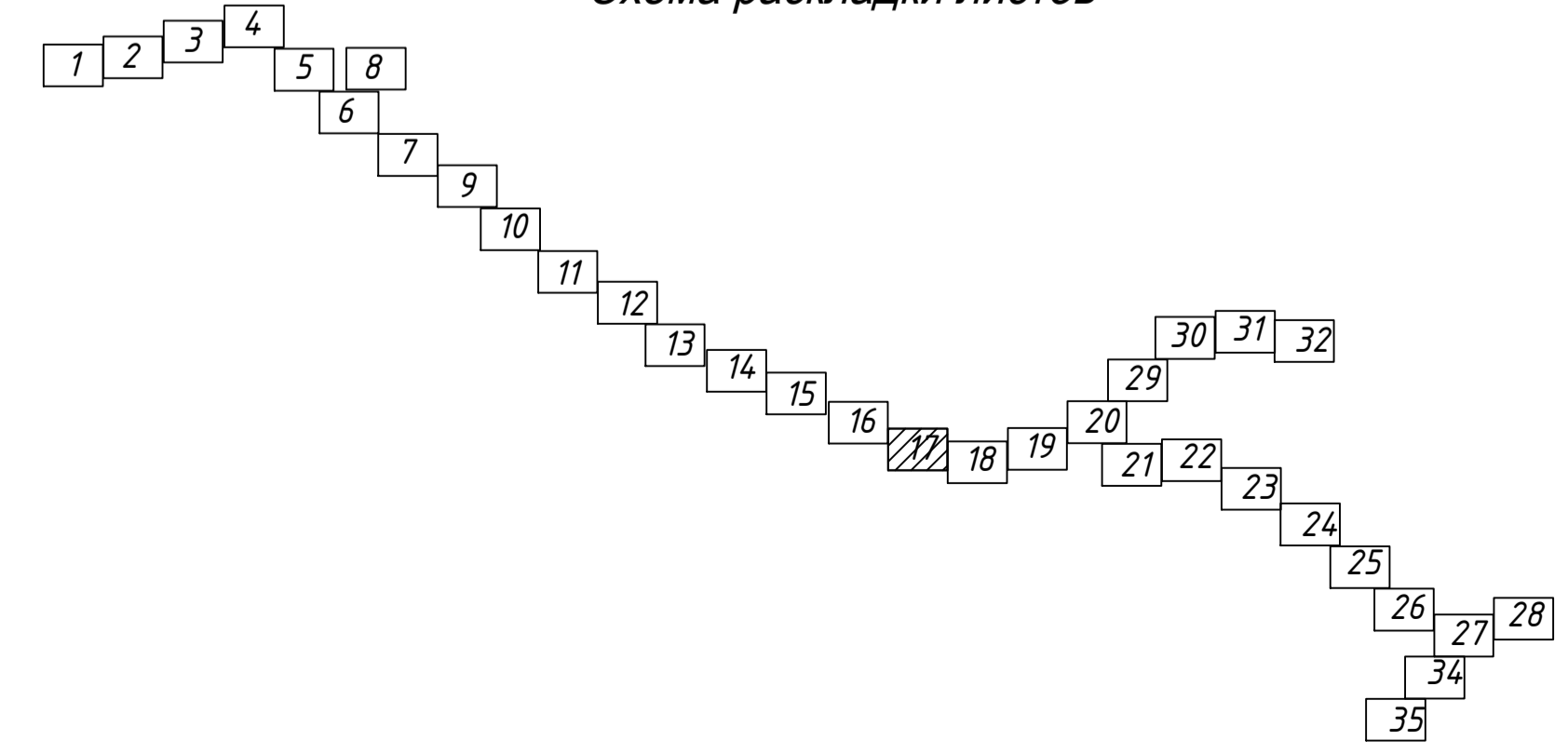


Границы земельных участков, зарегистрированных в Росреестре



Земельные участки, занимаемые в постоянный отвод

Схема раскладки листов



						0018.2017-ПМТ. ГЧ			
						Ярославская область, Рыбинский район			
Изм.	Коп.уч.	Лист	№ док.	Подпись	Дата	Натурный коллектор хозяйственно-бытовой отдаленно до приемной камеры очистных сооружений канализации ГТТ ЮО "Северный водоканал"	Стадия	Лист	Листов
				Ураков	08.2018		П	17	35
				Ураков	08.2018				
				Ураков	08.2018				
				Вахрушев	08.2018	План межевания территории. М1:1000		ООО "БИО-ИНЖИНИРИНГ"	
						Формат А1			

Имя, № подл. Подпись и дата. Взам. инв. №