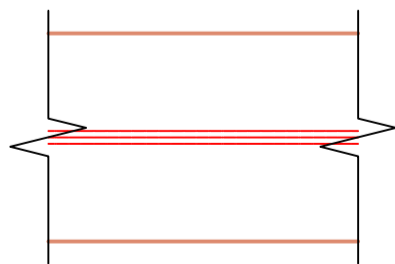



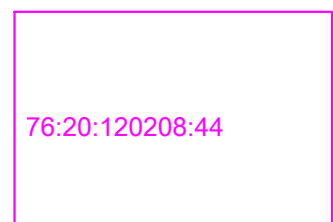
Условные обозначения



Земельный участок, отводимый под строительство трассы



Земельный участок, отводимый на период строительства на землях, обремененных правами третьих лиц



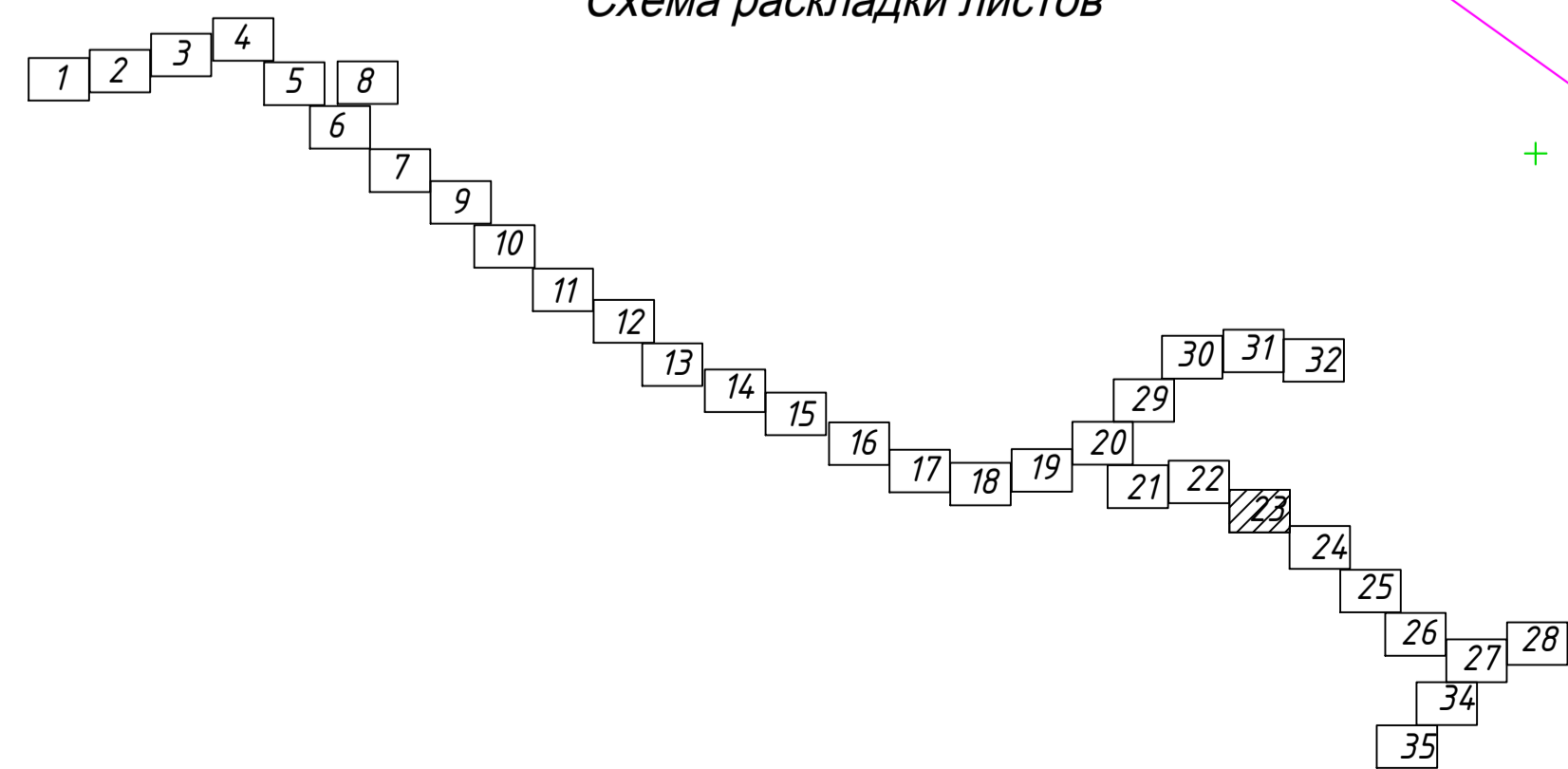
76:20:120208:44

Границы земельных участков, зарегистрированных в Росреестре



Земельные участки, занимаемые в постоянный отвод

Схема раскладки листов



					0018.2017-ПМТ. ГЧ					
					Ярославская область, Рыбинский район					
Изм.	Коп.уч.	Лист	Ведок	Подпись	Дата	Натурный коллектор хозяйственно-бытовой от д. Дядьково до приемной камеры очистных сооружений канализации ГПТ ЮО "Северный водоканал"	Стадия	Лист	Листов	
				Ураков	08.2018		П	23	35	
				Ураков	08.2018					
				Ураков	08.2018					
					План межевания территории. М1:1000			ООО "БИО-ИНЖИНИРИНГ"		
								Формат А1		

Имя, № подл., Подпись и дата, Взам. инв. №