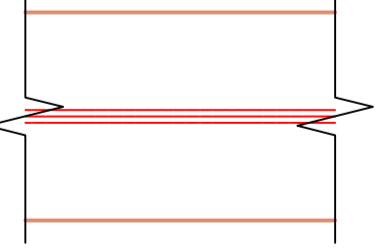

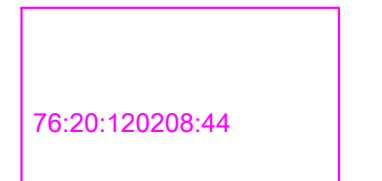



Условные обозначения

- 
 Земельный участок, отводимый под строительство трассы
- 
 Земельный участок, отводимый на период строительства на землях, обремененных правами третьих лиц
- 
 Границы земельных участков, зарегистрированных в Росреестре
- 
 Земельные участки, занимаемые в постоянный отвод

0018.2017-ПМТ. ГЧ

Ярославская область, Рыбинский район

Изм.	Коп.уч.	Лист	№ док.	Подпись	Дата
		Ураков	08.2018		
		Ураков	08.2018		
		Ураков	08.2018		
		Вахрушев	08.2018		

Налпорный коллектор з/заяственно-бытовой от д. Дядьково до приемной камеры очистных сооружений канализации ГТТ ЮО "Северный водоканал"

План межевания территории. М1:1000

Стадия	Лист	Листов
П	24	35

ООО "БИО-ИНЖИНИРИНГ"