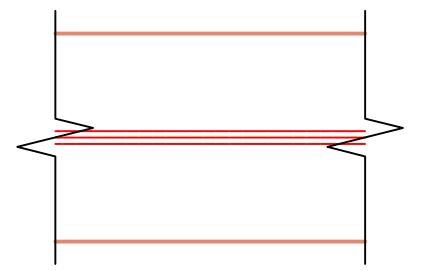



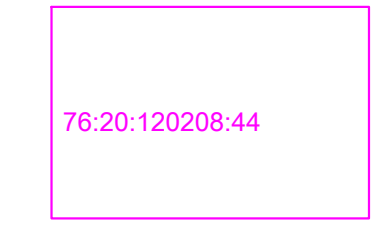
**Условные обозначения**




Земельный участок, отводимый под строительство трассы



Земельный участок, отводимый на период строительства на землях, обремененных правами третьих лиц

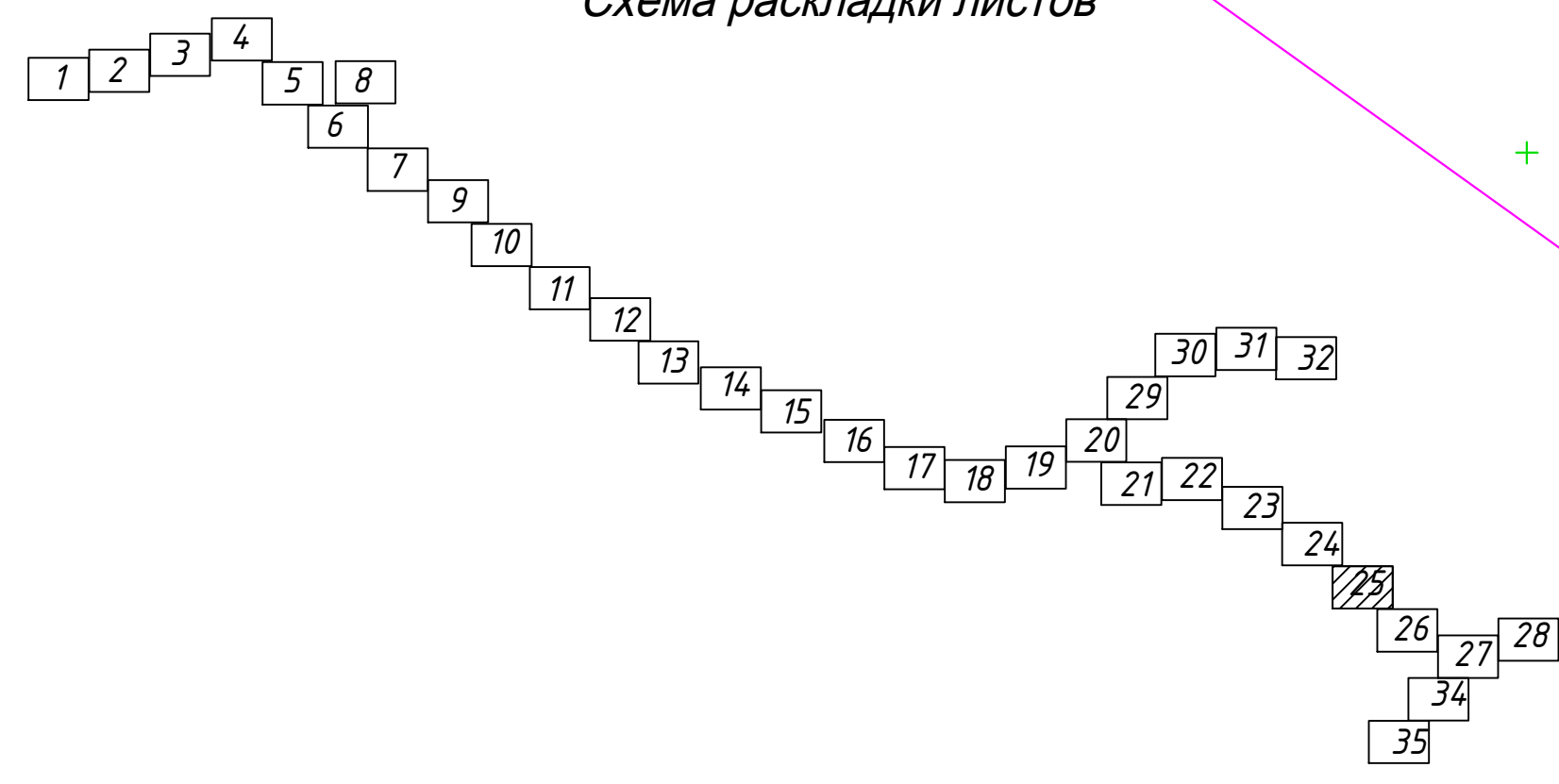


Границы земельных участков, зарегистрированных в Росреестре



Земельные участки, занимаемые в постоянный отвод

**Схема раскладки листов**



						<b>0018.2017-ПМТ. ГЧ</b>			
						<b>Ярославская область, Рыбинский район</b>			
Изм.	Коп.уч.	Лист	№ док.	Подпись	Дата	Натурный коллектор хозяйственно-бытовой от д. Дьяково до приемной камеры очистных сооружений канализации ГТТ ЯО "Северный водоканал"	Стадия	Лист	Листов
				Ураков	08.2018		П	25	35
				Ураков	08.2018				
				Ураков	08.2018				
						План межевания территории. М1:1000			
						ООО "БИО-ИНЖИНИРИНГ"			
						Формат А1			