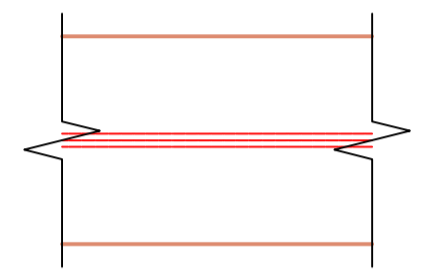



Условные обозначения



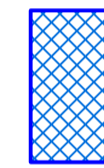
Земельный участок, отводимый под строительство трассы



Земельный участок, отводимый на период строительства на землях, обремененных правами третьих лиц



Границы земельных участков, зарегистрированных в Росреестре



Земельные участки, занимаемые в постоянный отвод

76:20:120208:44

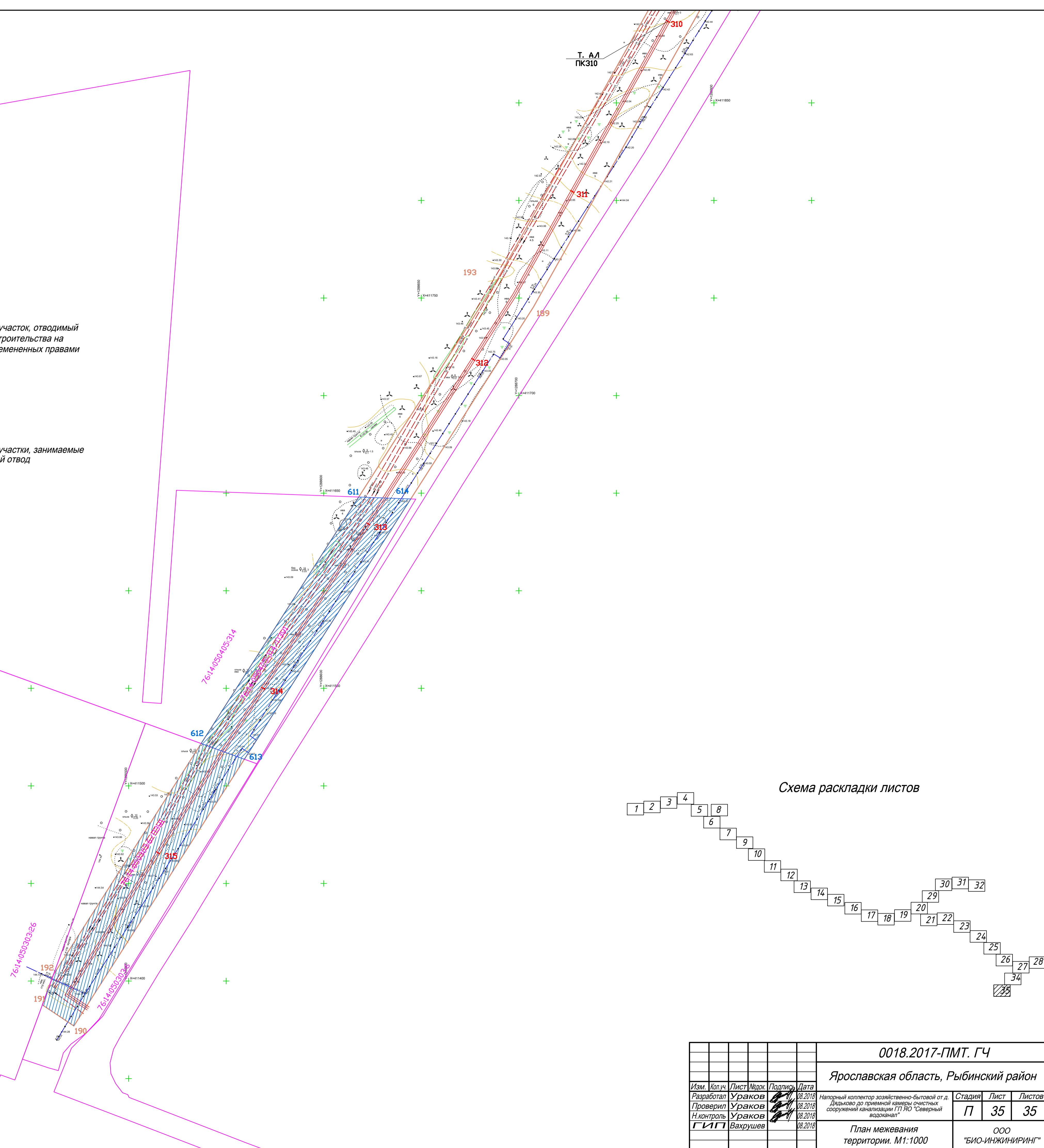
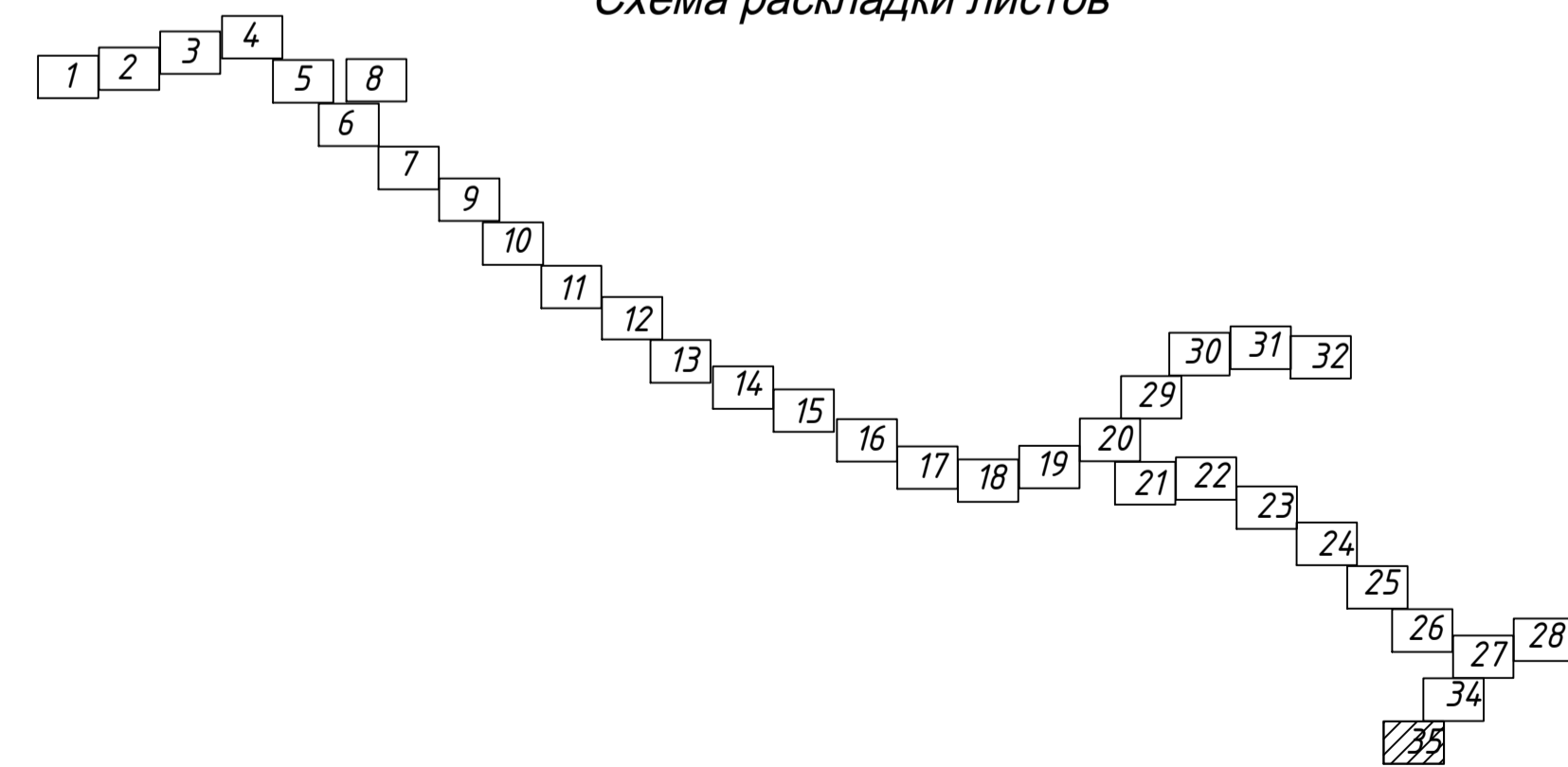


Схема раскладки листов



					0018.2017-ПМТ. ГЧ				
					Ярославская область, Рыбинский район				
Изм.	Коп.уч.	Лист	№ док.	Подпись	Дата	Натурный коллектор хозяйственно-бытовой от д. Дядьково до приемной камеры очистных сооружений канализации ГТТ ЯО "Северный водоканал"	Стадия	Лист	Листов
				Ураков	08.2018		П	35	35
				Ураков	08.2018				
				Ураков	08.2018				
					План межевания территории. М1:1000		ООО "БИО-ИНЖИНИРИНГ"		
							Формат А1		

Имя, № подл. Подпись и дата, Взам. инв. №