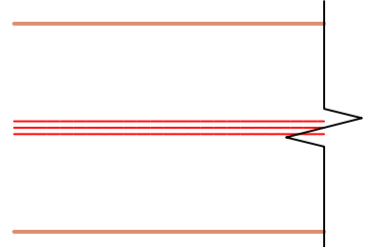



Условные обозначения



Земельный участок, отводимый под строительство трассы



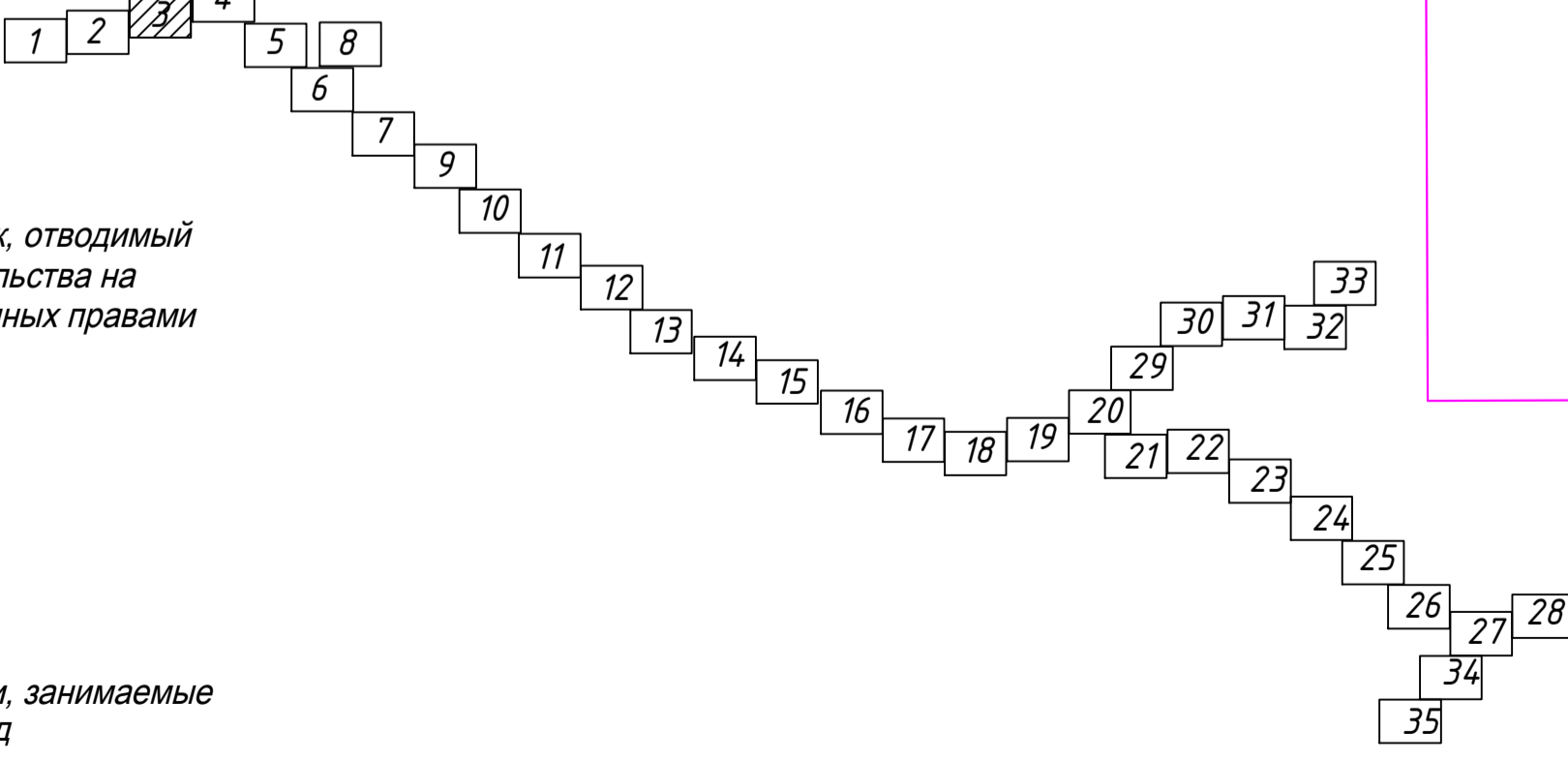
Земельный участок, отводимый на период строительства на землях, обремененных правами третьих лиц



Границы земельных участков, зарегистрированных в Росреестре

Земельные участки, занимаемые в постоянный отвод

Схема раскладки листов



Имя, № листа, Подпись и дата, Взам. инв. №

0018.2017-ПМТ. ГЧ					
Ярославская область, Рыбинский район					
Изм.	Коп.уч.	Лист	№док	Подпись	Дата
		4		Ураков	08.2018
Разработал	Ураков				08.2018
Проверил	Ураков				08.2018
Н. контроль	Ураков				08.2018
ГИП	Вахрушев				08.2018
Национальный коллектор хозяйственно-бытовой от д. Дзядково до приемной камеры очистных сооружений канализации ГТТ ЮО "Северный водоканал"				Стадия	Лист
План межевания территории. М1:1000				П	4
ООО "БИО-ИНЖИНИРИНГ"				Листов	35
Формат А1					